



Rota da Erva-Mate

ANO I • EDIÇÃO 01 • MARÇO 2010
DISTRIBUIÇÃO GRATUITA



“A natureza garante sabor e qualidade!”



APRESENTAÇÃO

Vale do Taquari

RIO GRANDE DO SUL • BRASIL



Rota da Erva-Mate



A Rota da Erva-Mate contempla um conjunto de atrativos num raio de 60 km de distância. Nesse caminho, o turista irá presenciar paisagens inesquecíveis! Tudo isso aliado à hospitalidade dos habitantes e muito chimarrão, extraído dos melhores ervais do sul do Brasil.

A Rota da Erva-Mate é um produto turístico que tem como objetivo valorizar os patrimônios culturais e naturais de oito municípios da Região Turística do Vale do Taquari. A principal temática é a ERVA-MATE, um dos principais símbolos culturais do Rio Grande do Sul, possuindo relevada importância econômica para a região.

A Rota da Erva-Mate também valoriza e integra outras manifestações culturais significativas, encontradas nas comunidades envolvidas como a cultura italiana, sendo representada pela gastronomia, arquitetura, elementos religiosos, as festas típicas e a agroindústria, em especial os produtos coloniais elaborados de forma artesanal.

O patrimônio natural da região complementa as atrações desta rota, oferecendo belas e inusitadas paisagens repletas de vales, montanhas, grutas, cascatas, rios e áreas de mata nativa preservadas.

“Venha vivenciar a cultura da Erva-Mate,
as paisagens do Vale do Taquari e as tradições italianas,
com diversão e a tradicional hospitalidade gaúcha!”



ÍNDICE



EXPEDIENTE

REVISTA ROTA DA ERVA-MATE
www.rotadaervamate.com.br
www.amturvaes.com.br
contato@rotadaervamate.com.br
Fone 55 (51) 3751.3777

Coordenação Geral: Ronaldo Zarpellon - Presidente da AMTURVALES
Coordenação Editorial: Lizeli Bergamaschi - Turismóloga da AMTURVALES
Colaboração: Prefeituras Municipais de Anta Gorda, Arvorezinha, Coqueiro Baixo, Doutor Ricardo, Ilópolis, Nova Bréscia, Putinga e Relvado.
Fotos: Flávia Tomasini, Jaime Mocellin, Juremir Versetti, Moresco e Cia, Nelson Kon, Pref. Municipal de Arvorezinha, Ricardo Augusto Fornari, Sandra Brancher, Sandro Pavan.
Diagramação e Impressão: Imprell Gráfica
Tiragem: 10.000 exemplares - Distribuição gratuita

ANTA GORDA

A 190 quilômetros de Porto Alegre, capital do Rio Grande do Sul, encontra-se o município de Anta Gorda, o qual teve sua origem por volta de 1900. Na época, uma anta muito gorda foi abatida na localidade dando o nome à cidade.

Anta Gorda, Terra da FestLeite e Capital da Noz Pecã, conta com pouco mais de seis mil habitantes e é de origem estritamente italiana. Este fato, talvez, justifique a presença de mesas fartas, podendo-se saborear o melhor da culinária italiana.

O município é povoado por um povo trabalhador e hospitaleiro e possui uma beleza natural ímpar, encontrada em meio aos vales e montanhas.

Diversos são os atrativos turísticos de Anta Gorda. A Gruta Nossa Senhora de Lourdes, localizada a 17 quilômetros do centro da cidade, conhecida como a maior caverna de basalto da América Latina, é um dos pontos mais visitados.

O local recebe, no segundo domingo de fevereiro, a maior romaria e festa do Vale do Taquari em honra à Santa, com participação de turistas e romeiros vindos de várias partes do Brasil e do exterior. A Gruta oferece infraestrutura completa e está aberta à visitação em qualquer época do ano. Na sede do Distrito de Itapuca encontra-se a Igreja Matriz São José do Patrocínio, que possui uma torre com três sinos vindos da Itália.

Também merecem destaque, como pontos turísticos, o Monumento da Anta, construído na Praça Doutor Borges de Medeiros, no centro da cidade, e os Moinhos Vicenzi e Dallé, onde é possível acompanhar de perto o processo de fabricação da farinha de milho.

A economia baseia-se, essencialmente, no setor primário. Buscando a valorização do setor, o município idealizou a FestLeite, evento consagrado que acontece a cada dois anos.

Algumas indústrias também fazem parte do cenário econômico. Entre elas pode-se registrar a existência de uma agroindústria de beneficiamento de nozes, responsável por comercializar as nozes *in natura*, caramelizadas, salgadas, entre outras.

"Anta Gorda, terra de gente boa e ordeira, espera você turista, de braços abertos. Venha e se encante com o que temos de melhor para te oferecer!"



Monumento da Anta
Praça Dr. Borges de Medeiros



Maior caverna de basalto da América Latina
Dimensões: 30m de largura x 114m de comprimento



Romaria e Festa da Gruta Nossa Senhora de Lourdes



Campanário da Igreja São José do Patrocínio
Distrito de Itapuca



Cultivo de Erva-Mate - Linha Tunas



Agroindústria Pitol



Moinho Vicenzi



Moagem de milho



Moinho Dallé

ARVOREZINHA

Subindo a montanha, a 750 metros de altitude, chegamos a Arvorezinha. Um cenário mágico de filme de distantes aldeias italianas? Um cartão postal no arco da montanha, ou uma terna tela de Guignard?

Arvorezinha é uma cidade de aproximadamente 10.500 habitantes, clara e perfumada, ao pé dum majestoso morro manchado de flores. No seu cume, uma bela igreja histórica e uma figueira (que lhe dá o nome) velam a saga e os sonhos de uma cultura portuguesa, italiana e outras, comprometida profundamente com seu desenvolvimento em múltiplas direções.

Esse pedaço temperado de América vem alcançando ao mundo, incansavelmente, sua qualificada produção em Erva-Mate, cerâmica, basalto, agropecuária, além de diferenciados doces caseiros. Já a paisagem de Arvorezinha não precisa dizer a que veio. Épica e grandiosa, recostada no peito da floresta atlântica, se abre em trilhas ecológicas, peraus, bosques singulares e se oferece como provisão ao habitante do século XXI, faminto de equilíbrio e beleza.

À porta da montanha, um povo acolhedor espera o visitante para o largo abraço. Dentro das casas e da alma, os fogões estão acesos. E sabores especiais são servidos com o aroma de pátria distante e presente.

Tanto a administração quanto a cultura do município estão empenhadas em responder aos anseios da comunidade, em intercâmbios amplos e eventos memoráveis. Festa da Erva-Mate, Natal no Morro, entre outros.

Distante 203 quilômetros de nossa capital Porto Alegre, o município se constitui de uma área de 271,643km² e do alto da montanha, sinaliza equilíbrios cósmicos e sociais num contexto político de integrações e onde fraternalmente, como manda a Erva-Mate, a amorosa deusa desse chão gaúcho, recebe o visitante como seu grande convidado para que conheça e participe de sua história e projetos.

(Elvira Nascimento)



Etapas de produção



Natal no Morro



Igreja Matriz São João Batista



Encenação Auto de Natal



Parque das Araucárias



Doces caseiros



Moinho Fachinatto



Museu da Cerâmica Fachinatto



Moinho Castaman

FESTIVAL DA CANÇÃO ITALIANA

Em Coqueiro Baixo, a cultura italiana se expressa na alimentação, no modo de falar, de viver e, principalmente, nas diversões, destacando-se o Festival da Canção Italiana.

O evento iniciou em 1985, durante uma festa de reencontro de grupos de amigos que entoavam canções italianas, lembrando o passado através de músicas da terra de origem. O idealizador foi o coqueirense Antoninho Ongeratto.

O Festival acontece, anualmente, no terceiro sábado do mês de janeiro. Participam grupos de corais da Região, Estado e País, configurando-se em uma data em que os filhos da terra retornam para cultivar suas origens.

ROTA DOS CAPITEIS

A colonização italiana deixou marcas em todas as comunidades do município de Coqueiro Baixo, fortemente demonstrada nas edificações das igrejas e nos 21 capiteis religiosos localizados às margens das estradas, em sua maioria na área rural. A origem da construção de alguns capiteis supera os 100 anos, alguns já foram restaurados e outros reconstruídos.

A construção dos capiteis originou-se da forte devoção dos imigrantes, a grande maioria formada por católicos oriundos da Itália. A pouca existência de sacerdotes (padres), na época, motivou as comunidades a doarem áreas de terra e imagens de santos para a edificação de capiteis, transformando os locais em espaço de oração.

Os encontros aconteciam, em sua maioria, aos domingos, com a reza do culto. No dia do Santo padroeiro do capitel era organizada uma festa em sua homenagem. Os fieis traziam alimentos de suas casas e serviam para toda a comunidade.

Com o passar dos anos, as festas deixaram de ser realizadas, permanecendo, no dia do Santo, a reza do culto ou da missa. Porém, no capitel de Nossa Senhora da Saúde, localizado na comunidade de Linha Pedras Brancas, os festejos em homenagem à Santa permanecem até hoje.



Festival da Canção Italiana



Capitel Santa Luzia
Linha Coqueiro Alto



Capitel Santo Antônio
Linha Santo Isidoro



Capitel Santo Antônio
Sede



Capitel Santa Bárbara
Sede



Capitel Santo Antônio
Linha Coqueiro Alto



Capitel Santa Lúcia
Linha Santo Isidoro



Capitel Santo Antônio
Linha Pedras Brancas



Capitel N. Sra. Saúde
Linha Pedras Brancas

O município de Doutor Ricardo, localizado no Rio Grande do Sul, conta com uma população de 2.101 habitantes. Em 2010 são comemorados o Centenário da Colonização Italiana e o Aniversário de 15 anos de emancipação político-administrativa.

O nome tem origem no médico Doutor Ernesto Ricardo Heismann, que recebeu terras do governo brasileiro, no ano de 1822, em reconhecimento ao sucesso nos programas de saúde desenvolvidos no tratamento da *Cólera Morbos*.

Aos turistas que cruzarem a Rodovia RS 332, ligando os municípios da Região Alta do Vale do Taquari, encontrarão, em Doutor Ricardo, a beleza geográfica exuberante e o clima agradável de uma pequena e aconchegante cidade.

A Gruta **Nossa Senhora de Lourdes**, local privilegiado e de rara beleza natural. É um brinde aos visitantes com uma linda queda d'água. O ambiente é agradável, em meio à mata nativa. É o principal atrativo do município, onde são realizados importantes eventos, a "**Festa de Nossa Senhora de Lourdes**", no mês de fevereiro e a encenação natalina "**Auto de Natal na Gruta**", em dezembro.

O município destaca-se pela cordialidade de seu povo e também pelas manifestações culturais evidenciadas através dos eventos.



O **Filó Italiano** resgata e valoriza os costumes da colonização italiana da Região Alta do Vale do Taquari e acontece, anualmente, na segunda quinzena do mês de maio.

A **Festa do Colono e Motorista**, tradicional na Região e no Estado, é organizada no mês de julho.

Além de presenciar momentos de religiosidade, os visitantes têm a oportunidade de saborear a típica gastronomia italiana e assistir a shows musicais.

"Unido aos demais municípios da Região dos Vales, Doutor Ricardo espera tua visita".

Conheça e encante-se com
Doutor Ricardo!!!



Gruta Nossa Senhora de Lourdes
Cascata



Propriedade rural da família Zanella - Museu Rural



Noite do Filó



Igreja Matriz



Auto de Natal na Gruta



Processo de produção
Erva-Mate Quinta do Vale



Trevo de acesso à cidade

UMA CIDADE TRANQUILA

Quem chega ao município de Ilópolis, logo sente a pureza do ar, encontra a majestosa imponência das araucárias, o cheiro da mata nativa e das flores que enfeitam as ruas e praças, juntando-se em perfeita harmonia.

Colonizada por imigrantes italianos, conhecida como “Cidade da Erva-Mate” e localizada nas altas serras do nordeste do Estado, Ilópolis é uma das cidades mais bonitas do Rio Grande do Sul.

Rodeada por vales e montanhas, que através de suas belezas naturais proporcionam muita paz e tranquilidade, a localidade é um refúgio para os amantes da natureza. Com altitude média de 800 metros acima do nível do mar, sua temperatura torna-se amena no verão e saborosamente fria no inverno.

Conservando grande parte de sua área coberta por mata, assumiu o compromisso com a preservação da natureza, o que lhe deu o título também de “Cidade da Ecologia”.

Ilópolis é um jardim do homem, construída na clareira do mato, ornamentada com a majestática imponência do pinheiro, a cândida beleza do verde profundo do mate e a incomparável beldade das flores.

“Se o seu desejo é fugir da rotina; um lugar calmo, acolhedor e hospitaleiro; mais do que descanso: paz, beleza, ar puro... Venha para Ilópolis, onde tudo se harmoniza frente aos olhos daquele que tem a sensibilidade diante das essências da vida.”



Museu do Pão



Parque do Ibama



Cascata da Baleia



Santuário São Paulo Apóstolo



Lago Verde - vista parcial



Ervateira Ximango



Moinho Colognese



Casa típica italiana



Folha de erva-mate coberta pela geada



Gastronomia à base de erva-mate

NOVA BRÉSCIA

O município de Nova Bréscia, criado em 28 de dezembro de 1964 (conforme Lei Estadual número 4.903), diplomou, em 11 de abril de 1965, o primeiro prefeito, João Arlindo Deves, e o vice-prefeito, Alfredo Silvestre Macagnan.

A primeira composição da Câmara de Vereadores foi formada por João Sbardelotto, Benjamin Giongo, Guido Dalpian, Alcides Armando Laste, Isidoro Berti, Alcides Zambiasi, Maximiliano Salami e Arlindo Simonetti.

"Noi italiani lavoratori, / Allegr andiamo in Brasile, / E voialtri dltalia signori, / Lavoratelo il volstro badile, / Se volete mangiare." (Nós, trabalhadores italianos/Vamos contentes para o Brasil./ E vocês, nobres da Itália./ Peguem a pá/Se quiserem comer.) Este era o espírito, este era o canto dos emigrantes italianos em seus navios. Fugiram da Itália como de um cárcere. A mão de obra em abundância na Europa fez com que mais de 10 milhões de italianos emigrassem para o Mundo Novo entre os anos de 1816 e 1930.

No Brasil, de 1875 a 1935, ingressaram 1,5 milhão. Destes, 100 mil vieram para o Rio Grande do Sul, com as mais diversas qualificações. A emigração dos italianos está ligada ao processo de unificação da Itália e à vitória do capitalismo sobre os "pequenos reinos e sua estrutura agrária", atingindo profundamente os que viviam da terra.

Da Bréscia, situada na região da Lombardia, na Itália, chegaram ao Rio Grande do Sul muitos italianos, dando origem à cidade de Nova Bréscia. Exatamente no ano de 1895, as famílias De Maman, Mezacasa, Casaril e Daroit, vindas dos municípios de Bento Gonçalves, Antonio Prado e Veranópolis, subiram por íngremes montanhas e se estabeleceram na localidade de Arroio das Pedras, hoje Linha Tigrinho Alto, marco inicial da colonização do município de Nova Bréscia, com suas 33 comunidades.

Já a cidade de Nova Bréscia teve seu marco inicial por volta do ano de 1895, quando os primeiros colonizadores, os italianos de nascimento Santo Titton e João Dalmora, mais os brasileiros Felisberto de Freitas e João Machado, ali chegaram. Nestas paragens só existiam mata e piquetes. Não foi fácil para a jovem comunidade de posseiros se estabelecer.

Chegaram a cavalo, trazendo suas famílias e mudanças. Sofreram muito para construir suas casas, pois as tábuas eram serradas à mão. Para terem acesso a estabelecimentos comerciais precisavam se deslocar até Arroio Grande, atual cidade de Encantado.

Em 1906 chegavam mais colonizadores: Antonio Dall'Oglio, Batista Recco, João Magagnin e outros, que se somavam aos que já estavam no local, com o fim de explorar a terra através da agricultura. As principais culturas eram trigo, milho e feijão.

A comercialização dos produtos era realizada nas cidades vizinhas, transportados com filas de mulas e, posteriormente, com carroças. Só em 1914 foi aberta a atual estrada que liga Nova Bréscia a Encantado. Antes, o caminho era feito por Linha Tigrinho.

Em 1924 chegou o primeiro médico, José Lorenzin, e se instalou a primeira farmácia. Até então, quando necessário, os doentes eram carregados com padiolas até os municípios de Encantado ou Arroio do Meio à procura de médicos.

Muitos anos se passaram e Nova Bréscia conquistou a emancipação político-administrativa. Pouco antes, começou uma nova história: a saga dos churrasqueiros.


A cidade é hoje nacionalmente conhecida como a terra dos melhores churrasqueiros e hoje é o maior produtor de frangos do Estado. O município é conhecido nacionalmente pelo evento Festival da Mentira. Inúmeras são as casas espalhadas pelo Brasil e também pelo mundo. Na década de 60, o município tinha aproximadamente 11 mil habitantes. Hoje são pouco mais de cinco mil.

Atualmente, estima-se que mais de 20 mil brescienses estão espalhados pelo Brasil e pelo mundo em diversas atividades. Destacam-se, principalmente, no ramo de churrascurias e restaurantes.

Muitos deles seguiram o exemplo de Albino Ongaratto, da localidade de Linha Alegre, que resolveu largar a enxada, a luta contra terrenos montanhosos, as picadas imprevisíveis nos meses de inverno e a força indomável da prodigiosa natureza, dando início, assim, a um maciço êxodo rural, que se pode chamar de "a saga dos churrasqueiros".



Igreja São João Batista e Monumento ao Churrasqueiro



Cascata Dall'Oglio



Santuário de Caravágio



Estádio Belvedere



Avenida Bento Gonçalves



Centro comercial Brilhois da Pedra



Abóbora, símbolo do Festival da Mentira

NOSSA SENHORA DA PURIFICAÇÃO

A Igreja Nossa Senhora da Purificação, no município de Putinga, foi projetada pelo engenheiro e arquiteto italiano Ticciano Bettanin. O chefe de obras e principal articulador da construção foi o também italiano Gelindo Boscarin. A obra foi concluída no ano de 1933.

O padre Domenico Carlino, que edificou a majestosa igreja, foi o primeiro pároco residente em Putinga. Anteriormente a essa construção, a cidade tinha outras duas igrejas de madeira. Uma delas era pequena e simples. A outra, construída em 1922, foi demolida em 1933 para dar lugar à atual.

Em 1945, 12 anos após a construção da Igreja Matriz, a convite do pároco Felipe Flesia, chegou da Itália Ângelo João Batista Fontanive. Recém formado pela Academia de Belas Artes de Veneza em pintura, arquitetura e escultura, o "maestro" Fontanive, como era chamado por todos, também era professor de matemática, física, geometria e desenho.

Ele foi o idealizador da construção dos três altares feitos de alvenaria que, anteriormente, eram de madeira. Fontanive foi responsável também pela pintura de quatro grandes quadros em tela a óleo, em que inseriu cópias das pinturas da Capela Cistina (residência oficial do Papa no Vaticano).

Retratou também o primeiro pároco a rezar uma missa no território de Putinga, padre Catelli; o primeiro pároco residente em Putinga, Domenico Carlino; o segundo pároco, Felipe Flesia; o terceiro pároco, responsável pela finalização da decoração interna da igreja, Vitorio De Lorenzi. As obras reproduziram, ainda, a pintura da imagem de Monsenhor Scalabrini, da congregação Scalabriniana, e do Papa Pio XII, papa da época.

A grande pintura da abóbada central da Igreja Nossa Senhora da Purificação, em Putinga, foi feita em memória do V Congresso Eucarístico Nacional de 1948. A imagem é uma réplica da obra do Vaticano, "A Disputa do Santíssimo Sacramento", do italiano Raffaello, com 320 personagens. Os anjos foram artisticamente retratados por Fontanive usando a face de seus bebês para eternizar a pintura dos anjos. Ele também se autorretratou em um dos quadros.

Ângelo João Batista Fontanive nasceu no dia 3 de maio de 1901 em Talbon, na Itália. Além dos altares e das pinturas dos painéis e da abóbada da Igreja Nossa Senhora da Purificação, ele fez a Catedral de Passo Fundo, projetou as Igrejas de Ibirubá, Arvorezinha, Tapejara, Vila Maria, Anta Gorda (igreja do distrito de Itapuca), Selbach e Ilópolis.


Fontanive também pintou obras nas cidades de Sarandi e Colorado. Em Canoas construiu os silos do moinho Guindane; em Joinville, o colégio das irmãs; em Bento Gonçalves, o hospital Doutor Bartholomeu Tacchini e o edifício Fasolo; e, em Porto Alegre, em conjunto com o filho, a Pontifícia Universidade Católica do Rio Grande do Sul (PUC/RS) entre outras obras.



Interior



Igreja Nossa Senhora da Purificação
Construída em 1933




Gruta Nossa Senhora de Lourdes
Linha Taquara



Barragem Santa Lúcia



Casa de Henrique Pretto construída
em 1913 - Linha Taquara



Erva-Mate Putingense



Parte do Meteorito



Sucos Polezi



Barragem Santa Lúcia - Cascata

ÁREA: 108 km²

POPULAÇÃO: 2.196 habitantes

ORIGEM DA POPULAÇÃO:
italiana

DISTÂNCIA DE PORTO
ALEGRE: 180 quilômetros

O município de Relvado é um conjunto harmônico movimentado pela agricultura forte, destacando-se os setores de avicultura, suinocultura e bovinocultura leiteira.

Dispõe de completa infraestrutura básica de saúde, educação, cultura e assistência social, presente na cidade e nas pequenas propriedades rurais.

O município é rico em belezas naturais. Vales, cascatas, matas nativas e várias grutas formam um bonito cenário que, integrado com as belezas da Região dos Vales, proporcionam uma das rotas turísticas mais atrativas do Estado.

Em Relvado, a natureza parece querer atingir os limites da beleza nas suas cascatas e no indecifrável mistério das grutas.

A fisionomia alegre e hospitaleira de sua gente transforma os eventos em ocasiões de grande descontração e alegria.

A longevidade é um sinal de qualidade de vida e Relvado é um dos municípios com maior população de idosos do Brasil, ocupando o terceiro lugar no *ranking* geral em proporção.



Igreja Santo Antônio



Igreja Santo Antônio (Interna)



Gruta Nossa Senhora de Lourdes



Vista do município



Rodeio Crioulo



Cascata da Gruta



ANTA GORDA

HOSPEDAGEM

TOLDO HOTEL

Rua Pinheiro Machado, 394 - Centro

Fone: (51) 3756.1241

HOTEL LAZZARI

Rua Monsenhor Scalabrini, 390 - Centro

Fone: (51) 3756.1202

SERVIÇOS DE ALIMENTAÇÃO

SORDI'S RESTAURANTE

Rua Monsenhor Scalabrini, 390 - Centro

Fone: (51) 3756.1818

BAR DA SUSI

Rua do Imigrante, 675 - Centro

Fone: (51) 9784.1537

SORVEBAR - LANCHERIA, RESTAURANTE E SORVETERIA

Rua Afonso Pena, 718 - Centro

Fone: (51) 9731.6631

TOLDO RESTAURANTE

Rua Pinheiro Machado, 394 - Centro

Fone: (51) 3756.1241

ARVOREZINHA

HOSPEDAGEM

BEI MONTI HOTEL

Rua Carlos Scheffer, 911 - Centro

Fone: (51) 3772.1111

reservas@beimontihotel.com.br

www.beimontihotel.com.br

POUSADA TIA CARMEN

Av. Daltro Filho, 650 - Centro

Fone: (51) 3772.1281

HOTEL ROMAN

Av. Daltro Filho, 396 - 2º andar - Centro

Fone: (51) 3772.1792

Cel. (51) 9978.4182

SERVIÇOS DE ALIMENTAÇÃO

CHURRASCARIA ARVOREZINHA

Av. Daltro Filho, 831 - Centro

Fone: (51) 3772.2050

CHURRASCARIA RANCHO AMIGO

Av. Daltro Filho, 508 - Centro

Fone: (51) 3772.2078

CONFEITARIA KIDELÍCIA

Av. Daltro Filho, 523 - Centro

Fone: (51) 3772.2666

COQUEIRO BAIXO

SERVIÇOS DE ALIMENTAÇÃO

RESTAURANTE NONA BASSELA

Pedras Brancas

Fone: (51) 3612.1169

BIG LANCHES

Av. Itália, 2600 - Centro

Fone: (51) 3612.1083

DOUTOR RICARDO

SERVIÇOS DE ALIMENTAÇÃO

RESTAURANTE BIOLCHI

Estrada RS 332, 3465 - KM 21

Fone: (51) 3612.2039

ILÓPOLIS

HOSPEDAGEM

HOTEL PERIN

Rua Expedicionários, 989 - Centro

Fone: (51) 3774.1280

HOTEL BONFANTI

Rua Expedicionários, 1285 - Centro

Fone: (51) 3774.1310

SERVIÇOS DE ALIMENTAÇÃO

RESTAURANTE D'ITÁLIA

Rua Cons. Leopoldo Spézia, 640 - Centro

Fone: (51) 3774.1015

RESTAURANTE PANELA VELHA

Rua Expedicionários, 901 - Centro

Fone: (51) 3774.1104

KATA VENTU'S

Rua Alfredo Mützel, 259 - Centro

Fone: (51) 9725.4456

RESTAURANTE BONFANTI

Rua Expedicionários, 1285 - Centro

Fone: (51) 3774.1310

RESTAURANTE VITÓRIA

Rua Expedicionários, 1166 - Centro

Fone: (51) 9959.8658

NOVA BRÉSCIA

HOSPEDAGEM

POUSADA DO SOL

Rua 7 de Setembro, 415 - Centro

Fone: (51) 3757.1008

SERVIÇOS DE ALIMENTAÇÃO

BETTIO'S E LORENZON

Restaurante, Churrascaria e Pizzaria

Rua Bento Gonçalves, 1374 - Centro

Fone: (51) 3757.1222

BAR E RESTAURANTE DO ALA

Av. Bento Gonçalves, 1280 - Centro

Fone: (51) 3757.1338

RESTAURANTE E PIZZARIA LA BRÉSCIA

Rua João Macagnam, 181 - Centro

Fone: (51) 3757.1063

PADARIA E CONFEITARIA PALUDO

Av. Bento Gonçalves, 1134 - Centro

Fone: (51) 3757.1093

PUTINGA

SERVIÇOS DE ALIMENTAÇÃO

RESTAURANTE E

CONFEITARIA IVETY'S

Rua Getúlio Vargas, 500 - Centro

Fone: (51) 3777.1214

LANCHERIA BOUVIÉ

Rua Júlio de Castilhos, 401 - Centro

Fone: (51) 3777.1046

CHURRASCARIA DO BAIXINHO

Rua Júlio de Castilhos, 500 - Centro

Fone: (51) 3777.1375

RELVADO

HOSPEDAGEM

HOTEL CENTRAL

Rua da República, 192 - Centro

Fone: (51) 3776.1166

SERVIÇOS DE ALIMENTAÇÃO

AMIGOS LANCHES

Rua Coronel João B. de Mello, 231 - Centro

Fone: (51) 3776.1066

BAR CENTRAL

Rua da República, 192 - Centro

Fone: (51) 3776.1166



ANTA GORDA



EVENTOS

FEVEREIRO

- Romaria e Festa de Nossa Sra. de Lourdes - Distrito de Itapuca

ABRIL

- FESTLEITE - Parque de Eventos

SETEMBRO

- Semana Farroupilha
Praça Dr. Borges de Medeiros

DEZEMBRO

- Rodeio Crioulo
Parque Municipal de Eventos

ARVOREZINHA



EVENTOS

FEVEREIRO

- Aniversário de Emancipação
Política do Município - Feriado Municipal

JUNHO

- Festa de São João Batista
Padroeiro do Município

SETEMBRO

- FEMATE - Festa Nacional da Erva-Mate

DEZEMBRO

- Natal no Morro
Espetáculo Cênico Auto de Natal

COQUEIRO BAIXO



EVENTOS

JANEIRO

- Festival da Canção Italiana
Salão Paroquial - Sede

ABRIL

- Comemorações de Aniversário do Município

JULHO

- Homenagem ao Dia do Colono e Motorista
com Resgate da Cultura Italiana.

SETEMBRO

- Abertura da Cavalgada Região dos Vales e
comemoração da Semana Farroupilha

DEZEMBRO

- Noite Cultural - Sede

DOUTOR RICARDO



EVENTOS

FEVEREIRO

- Festa da Gruta Nossa Senhora de Lourdes

MAIO

- Semana Italiana - Filó

JULHO

- Festa do Colono e Motorista

DEZEMBRO

- Auto de Natal na Gruta

ILÓPOLIS



EVENTOS

ABRIL

- Páscoa: Mostra de Artesanato
e Talentos Locais

JUNHO

- Corpus Christi

JULHO

- Carijo! Numa noite do sul!

AGOSTO

- Festa de São Roque e dos Pais

OUTUBRO

- Festa do Pão

NOVEMBRO

- TURISMATE - A Festa da Erva-Mate

DEZEMBRO

- Aniversário do Município
- Natal na Praça
- Concurso de Decoração Natalina
- Mostra de Artesanato

NOVA BRÉSCIA



EVENTOS

JANEIRO

- Festa de São Cristóvão - Motoristas
de Nova Bréscia

ABRIL

- Festival da Mentira

JULHO

- Rodeio Artístico - CTG Paixão Cortes
- Festa do Colono e do Motorista

SETEMBRO

- Almoço da Cavalgada Região dos Vales
CTG Chaleira Preta
- Semana Farroupilha
- Tradicional Festa Gaúcha
CTG Paixão Cortes

OUTUBRO

- Noite do Filó

DEZEMBRO

- Festividades Natalinas

PUTINGA



EVENTOS

JANEIRO

- Rodeio Crioulo Estadual
CTG Querência Xucra

ABRIL

- LEITÃO FEST

JULHO

- Festival da Canção Italiana

RELVADO



EVENTOS

JANEIRO

- Rodeio Crioulo Estadual

FEVEREIRO

- Festa de Nossa Senhora de Lourdes

MAIO

- Aniversário de Emancipação
Política do Município



Para mais informações dos eventos dos municípios, acesse o site:

www.rotadaervamate.com.br



AGÊNCIA RECEPTIVA



CONTATO PARA AGENDAMENTO

IMITUR VIAGENS E TURISMO

Fones: (51) 3754.1112 - (51) 8122.0498

imitur@imitur.com.br

www.imitur.com.br

CONDUTORES LOCAIS



ANTA GORDA

Sidnei Toigo

Fone: (51) 9707.4641

Estevão Cauzzi

Fone: (51) 9945.8509

Anderson Baggio Godinho

Fone: (51) 9895.7153

Ludmila Alves Gallon

Fone: (51) 3756.1230

ARVOREZINHA

Danubia Dorigoni

Fone: (51) 8439.6788

Jaqueline Merlin

Fone: (51) 9994.6521

Solange Scorsatto Nervis

Fone: (51) 9759.5531

COQUEIRO BAIXO

Adriano R. Bergonsi

Fone: (51) 9702.0956

Rosmeri T. Campol

Fone: (51) 9313.4478

Adilson C. Valer

Fone: (51) 3612.1220

DOUTOR RICARDO

Carine Vinciguerra

Fone: (51) 9899.2956

ILÓPOLIS

Susana Rebelatto

Fone: (51) 9717.7093

Marizangela Secco

Fone: (51) 9737.8922

Silmara Benacchio

Fone: (51) 9664.3573

Francieli Dorigon

Fone: (51) 9953.0981

Luciana Zanuzo

Fone: (51) 9602.3936

NOVA BRÉSCIA

Marina Pedó

Fone: (51) 9702.3711

Makely Anny F. Delazeri

Fone: (51) 3757.1535

Morgane De Conto

Fone: (51) 8120.1723

Andressa De Maman

Fone: (51) 8228.0157

PUTINGA

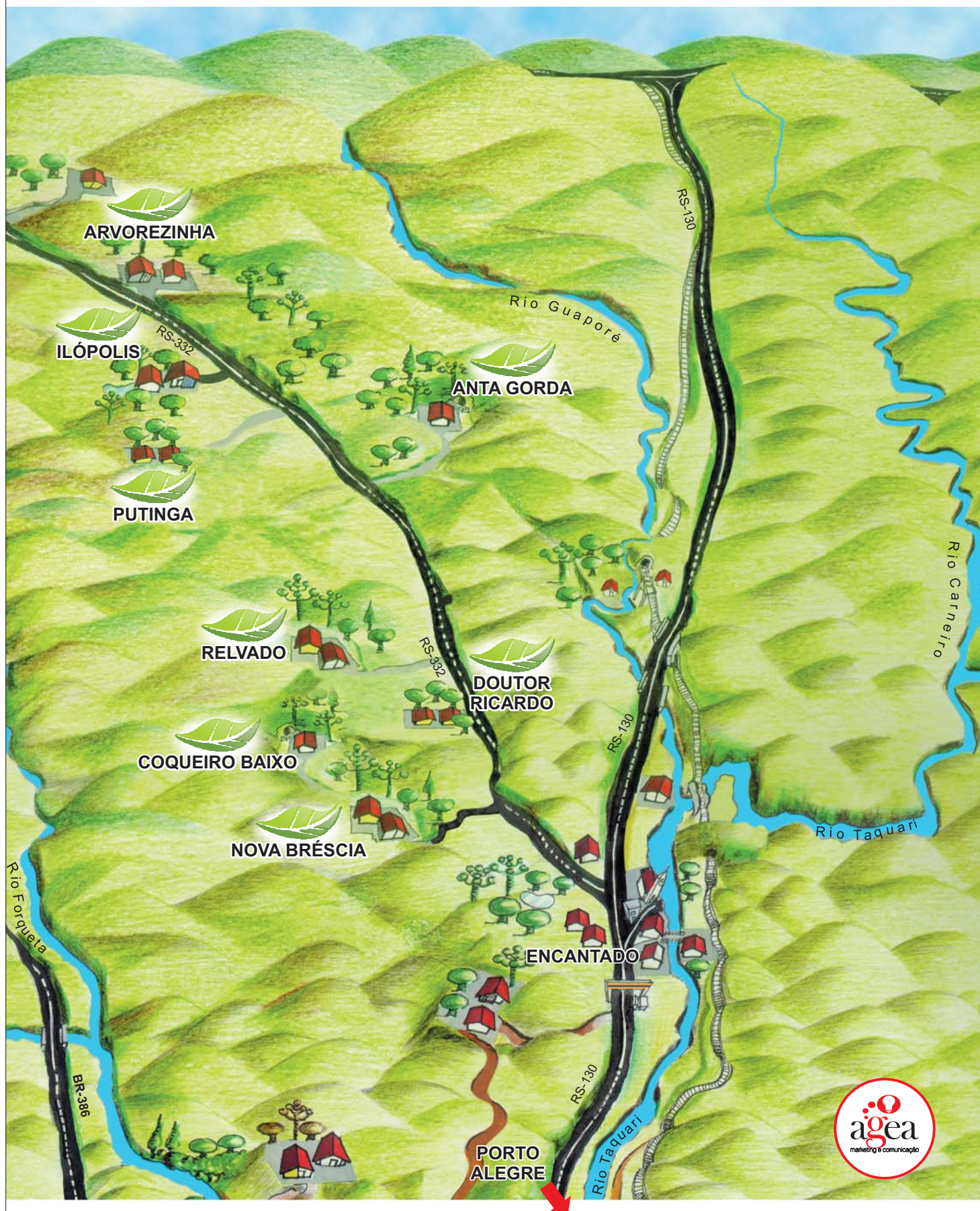
Cleivane Zonta

Fone: (51) 9170.0797

RELVADO

Adriana Ângela Possamai

Fone: (51) 3776.1110





Municípios que compõem a
Rota da Erva-Mate

Distâncias de Porto Alegre
dos municípios que compõem
a Rota da Erva-Mate

Anta Gorda.....	190km
Arvorezinha.....	203km
Coqueiro Baixo.....	164km
Doutor Ricardo.....	173km
Ilópolis.....	196km
Nova Bréscia.....	155km
Putinga.....	200km
Relvado.....	180km





Rota da Erva-Mate

Municípios da Rota



Fone (51) 3756.1149
www.antagorda-rs.com.br



Fone (51) 3772.2227
www.arvorezinhas.com.br



Fone (51) 3612.1220
www.coqueirobaixo.com.br



Fone (51) 3612.2010
www.doutorricardo.rs.gov.br



Fone (51) 3774.1322
www.ilopolis-rs.com.br



Fone (51) 3757.1122
www.pmnovabresciana.com.br



Fone (51) 3777.1200
www.putingars.com.br



Fone (51) 3776.1122
www.relvadors.com.br

Realização



www.amturvales.com.br